PEMERINTAH DAERAH
KABUPATEN KUTAI TIMUR

PAPARAN
BUPATI KUTAI TIMUR
DALAM ACARA MUSYAWARAH PERENCANAAN PEMBANGUNAN (MUSRENBANG) PROVINSI KALIMANTAN TIMUR

SAMARINDA, 17 APRIL 2023

PEMERINTAH DAERAH
KABUPATEN KUTAI TIMUR

VISI

Menata Kutai Timur Sejahtera untuk Semua

MISI 1: Mewujudkan Masyarakat yang Berakhlak Mulia, Berbudaya, dan Bersatu.

MISI 2: Mewujudkan Daya Saing Ekonomi Masyarakat Berbasis Sektor Pertanian.

MISI 3: Mewujudkan Pelayanan Dasar Bagi Masyarakat Secara Proporsional dan Merata.

MISI 4: Mewujudkan Pemerintahan yang Partisipatif Berbasis Penegakan Hukum dan Teknologi Informasi.

MISI 5: Mewujudkan Sinergitas Pengembangan Wilayah dan Integrasi Pembangunan yang Berwawasan Lingkungan.

TARGET INDIKATOR KINERJA UTAMA KABUPATEN KUTAI TIMUR 2024

INDIKATOR	TARGET 2023
INDEKS PEMBANGUNAN MANUSIA (IPM)	75,64
TINGKAT KEMISKINAN	8,72
TINGKAT PENGANGGURAN TERBUKA	5.56

INDIKATOR	TARGET 2023
LAJU PERTUMBUHAN EKONOMI	5,00
INDEKS GINI	0.300

USULAN BANTUAN KEUANGAN KABUPATEN KUTAI TIMUR

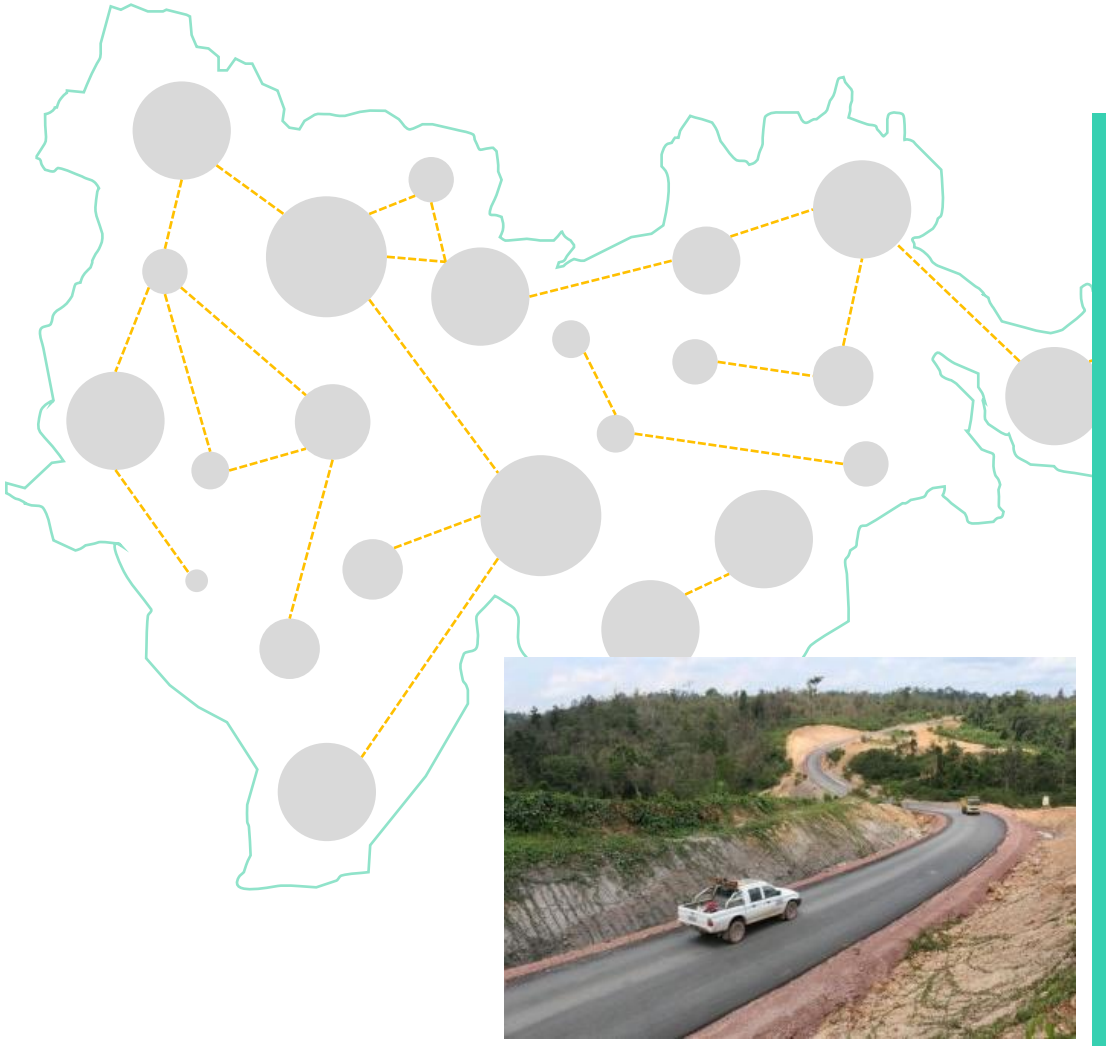

KAMUS USULAN REKONTRUKSI JALAN KABUPATEN/KOTA

- Peningkatan Jalan HM. Ardan –Sangatta Utara sepanjang 2,4 km
- Peningkatan Jalan Simp.3 Dayung – Ilham Maulana – RSUD Kudungga sepanjang 3 km
- Pembangunan Jalan Ring Road 1 (akses teluk lombok) sepanjang 5,36 km
- Peningkatan Jalan Akses Pelabuhan Tanjung Kramat sepanjang 4,66 km
- Peningkatan Jalan Sp. PLN – Sp. Kabo – sepanjang 3,8 km

USULAN BANTUAN KEUANGAN KABUPATEN KUTAI TIMUR

KAMUS USULAN
Pembangunan SPAM Perpipaan di Perdesaan

- Pembangunan SPAM 5 Ltr/detik Desa Batu Balai Perumda UNIT IPA Muara Bengkal
- Pembangunan SPAM 10 Ltr/detik Kecamatan Muara Ancalong

KAMUS USULAN
Perluasan SPAM Jaringan Perpipaan di KawasanPerdesaan

- Pengadaan & Pemasangan Jaringan Pipa Boster IPA Muara Bengkal ***(Support RSUD Muara Bengkal)***

REKAPITULASI USULAN KAB. KUTAI TIMUR PADA MUSRENBANG PROVINSI KALIMANTAN TIMUR

KEWENANGAN PROVINSI

1	Bidang Pemerintahan & Pembangunan Manusia	14 Usulan
2	Bidang Perekonomian & Sumber Daya Alam	15 Usulan
3	Bidang Infrastruktur Wilayah	-

KEWENANGAN KAB/ KOTA (BANTUAN KEUANGAN

1	Bidang Pemerintahan & Pembangunan Manusia	7 Usulan
2	Bidang Perekonomian & Sumber Daya Alam	6 Usulan
3	Bidang Infrastruktur Wilayah	95 Usulan

Usulan Kabupaten Kutai Timur
Terhadap Kegiatan yang Menjadi Kewenangan Provinsi

No	Kamus Usulan	Uraian Permasalahan	Nama Paket Usulan	Volume	Satuan	Lokasi
1	Pembanguna Perkuatan Tebing Sungai	Perlunya penguatan Tebing Sungai Sangatta (Kabo – Gang Banjar – Gang Family)	Perkuatan Tebing Sungai Sangatta (Kabo – Gang Banjar – Gang Family)	4	Km	Kecamatan Sangatta Utara
2	Pembangunan Bangunan Pelindung Pantai	Terjadinya Pengikisan Garis Pantai Sekerat	Pembangunan Bangunan Pengaman Pantai Wisata Sekerat	1	unit	Desa Sekerat Kecamatam Bengalon
3	Penyediaan Pupuk Pestisida, Alsintan dan Sarana Pendukung Sub Sektor Tanaman Pangan dan Hortikultura	Perlunya peningkatan produksi Nenas, Cabai dan Tanaman Bawang Merah	Pupuk Pestisida, Alsintan dan Sarana Pendukung Sub Sektor Tanaman Pangan dan Hortikultura	1	Paket	Tersebar Kutai Timur
4	Pengadaan alat praktik dan Peraga Peserta Didik SMA/SMK/SLB	Ketersediaan sarana dan prasarana pendidikan terbatas	Bantuan Peralatan Komputer	25	Unit	SMK Kutim Cemerlang Kecamatan Teluk Pandan
5	Pembangunan Unit Sekolah Baru SMA/SMK/SLB	Belum tersedianya sapras SMA	Pembangunan USB SMA Negeri 2 Sandaran	1	Unit	Jalan Poros Susuk Luar Kecamatan Sandaran

2024 Sail Sangkulirang
Kutai Timur A Magic land

POSISI STRATEGIS IKN

Kabupaten Kutai Timur Bagian dari daerah Penyangga IKN Nusantara yaitu sebagai central pemerintahan dan ekonomi inovasi

EKONOMIC SUPERHUB

Poros regional lintastrans Kalimantan yang menghubungkan Kalimantan Utara, Kalimantan Tengah dan Kalimantan Selatan

POTENSI WISATA BAHARI

Sangkulirang, Kutai Timur, Arkeologi Nasional, Institut Teknologi Bandung dan Universitas *Griffith* Australia, Arkenas dan tim perancis telah terdata ratusan gambar cadas (garca) dari 50 situs gua karst 40.000. Kutai Timur terdapat situs UNESCO, warisan budaya dunia dan Geopark Nasional

"SAIL SANGKULIRANG 2024"

Potensi wisata bahari dan budaya lokal sebagai penggerak pertumbuhan ekonomi di Kabupaten Kutai Timur di luar sektor pertambangan.

PROMOSI

PARIWISATA

BUDAYA DENGAN KEARIFAN LOKAL

BANJIR KABUPATEN KUTAI TIMUR DI TAHUN 2022

Sedikitnya 15.896 unit rumah terdampak banjir diantaranya rumah rusak berat 29 unit, dan 101 fasilitas umum rusak. Tinggi Muka Air (TMA) 50 centimeter hingga 2 meter. Akibatnya sebanyak 17.765 Kepala Keluarga (KK) atau 69.942 jiwa terdampak, sekitar 7.252 jiwa diantaranya mengungsi di pos pengungsi Masjid Agung Center.

*sumber :Badan Penanggulangan Bencana Daerah (BPBD) Kabupaten Kutai Timur, 2022

PETA
AREA GENANGAN BANJIR
SANGATTA

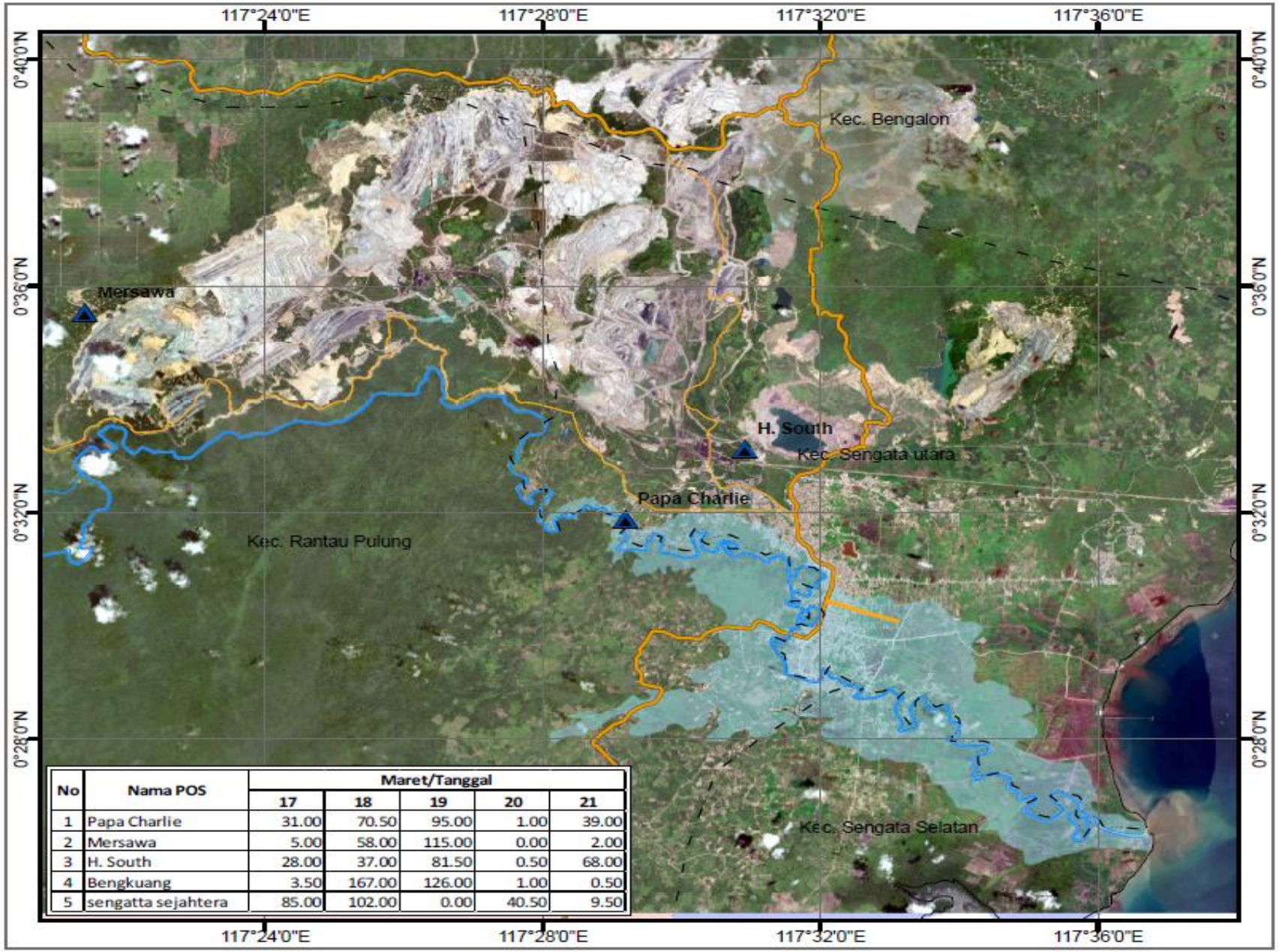

No	Nama POS	Maret/Tanggal				
		17	18	19	20	21
1	Papa Charlie	31.00	70.50	95.00	1.00	39.00
2	Mersawa	5.00	58.00	115.00	0.00	2.00
3	H. South	28.00	37.00	81.50	0.50	68.00
4	Bengkuang	3.50	167.00	126.00	1.00	0.50
5	sengatta sejahtera	85.00	102.00	0.00	40.50	9.50

U

Skala 1:175.000

0 1,25 2,5 5 7,5 10

Kilometer

Proyeksi ..... Tranverse Mercator
Sistem Grid ..... Grid Geografi
Datum Horizontal ..... World Geodetic System 1984 (WGS 84)
Satuan Tinggi ..... Meter

KETERANGAN :

Batas Wilayah
- Batas Kabupaten
- Batas Kecamatan

Perairan
- Garis Pantai
- Sungai

Jaringan Jalan
- Jalan Arteri
- Jalan Kolektor 1
- Jalan Kolektor 2
- Jalan Kolektor 3
- Jalan Lokal
- Jalan Lain

Genangan Banjir

Area Genangan Banjir : 64.211 km2

INSERT

Sumber :
- *Peta Rupabumi Indonesia, Skala 1:50.000, BIG*
- *Bappeda Kab. Kutai Timur*

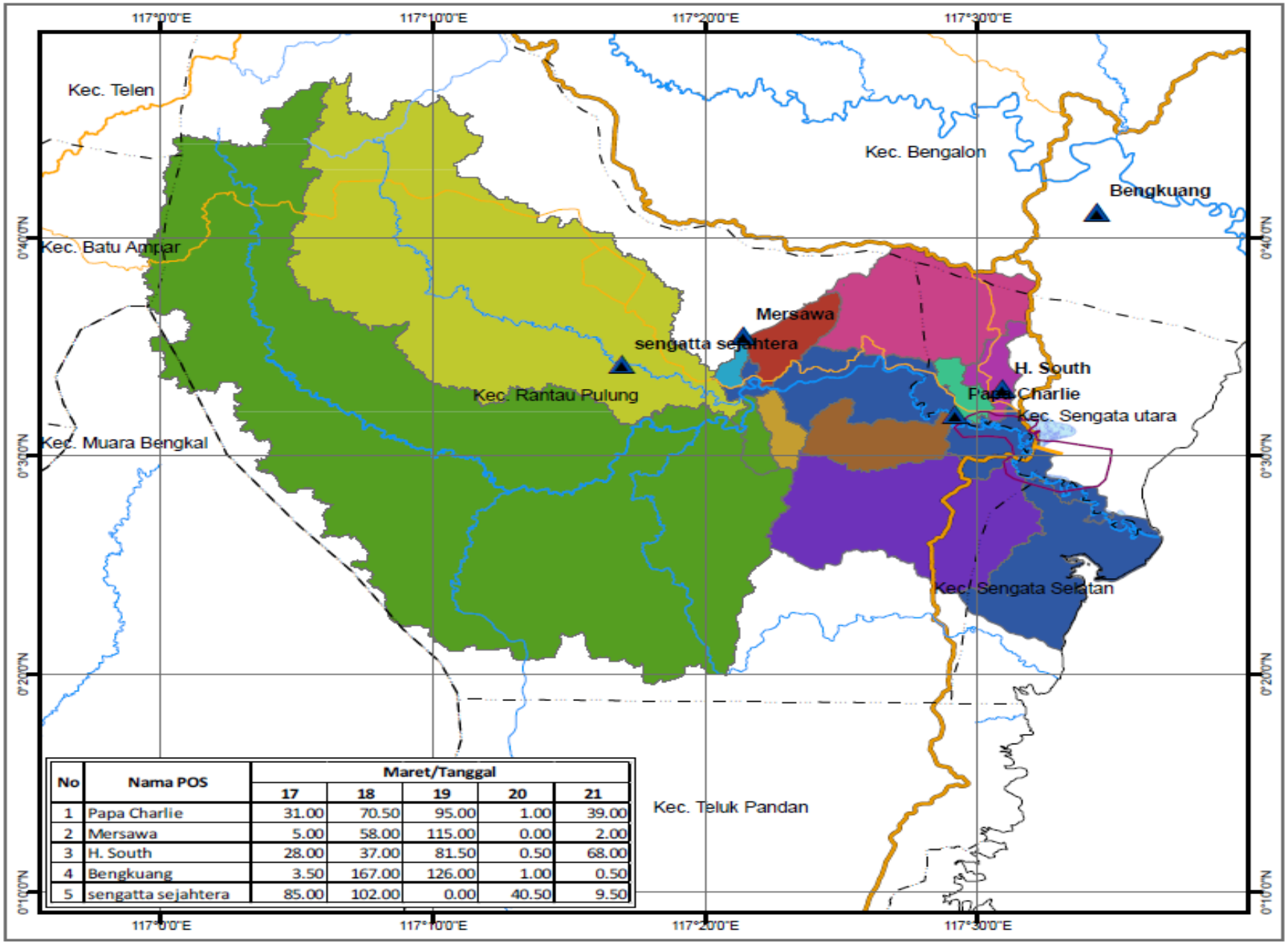

No	Nama POS	Maret/Tanggal				
		17	18	19	20	21
1	Papa Charlie	31.00	70.50	95.00	1.00	39.00
2	Mersawa	5.00	58.00	115.00	0.00	2.00
3	H. South	28.00	37.00	81.50	0.50	68.00
4	Bengkuang	3.50	167.00	126.00	1.00	0.50
5	sengatta sejahtera	85.00	102.00	0.00	40.50	9.50

PETA
SUB DAS DI DAS BENUMUDA
KAB. KUTAI TIMUR

U

Skala 1:450.000

0 3,5 7 14 21 28
Kilometer

Proyeksi ..... Tranverse Mercator
Sistem Grid ..... Grid Geografi
Datum Horizontal ..... World Geodetic System 1984 (WGS 84)
Satuan Tinggi ..... Meter

KETERANGAN :

Batas Wilayah
- Batas Kabupaten
- Batas Kecamatan

Perairan
- Garis Pantai
- Sungai

Jaringan Jalan
- Jalan Arteri
- Jalan Kolektor 1
- Jalan Kolektor 2
- Jalan Kolektor 3

Sub DAS di DAS Benumuda
- DAS Benumuda
- DAS Masabang
- DAS NN1
- DAS NN2
- DAS NN3
- DAS NN4
- DAS NN5
- DAS NN6
- DAS Sangatta Hilir
- DAS Sangatta Hulu
- DAS Wamedang

INSERT

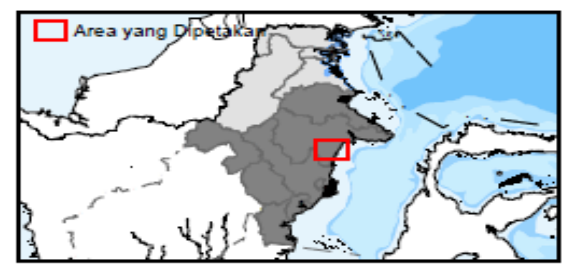

Sumber :
- *Peta Rupabumi Indonesia, Skala 1:50.000, BIG*
- *Bappeda Kab. Kutai Timur*

TERIMA KASIH